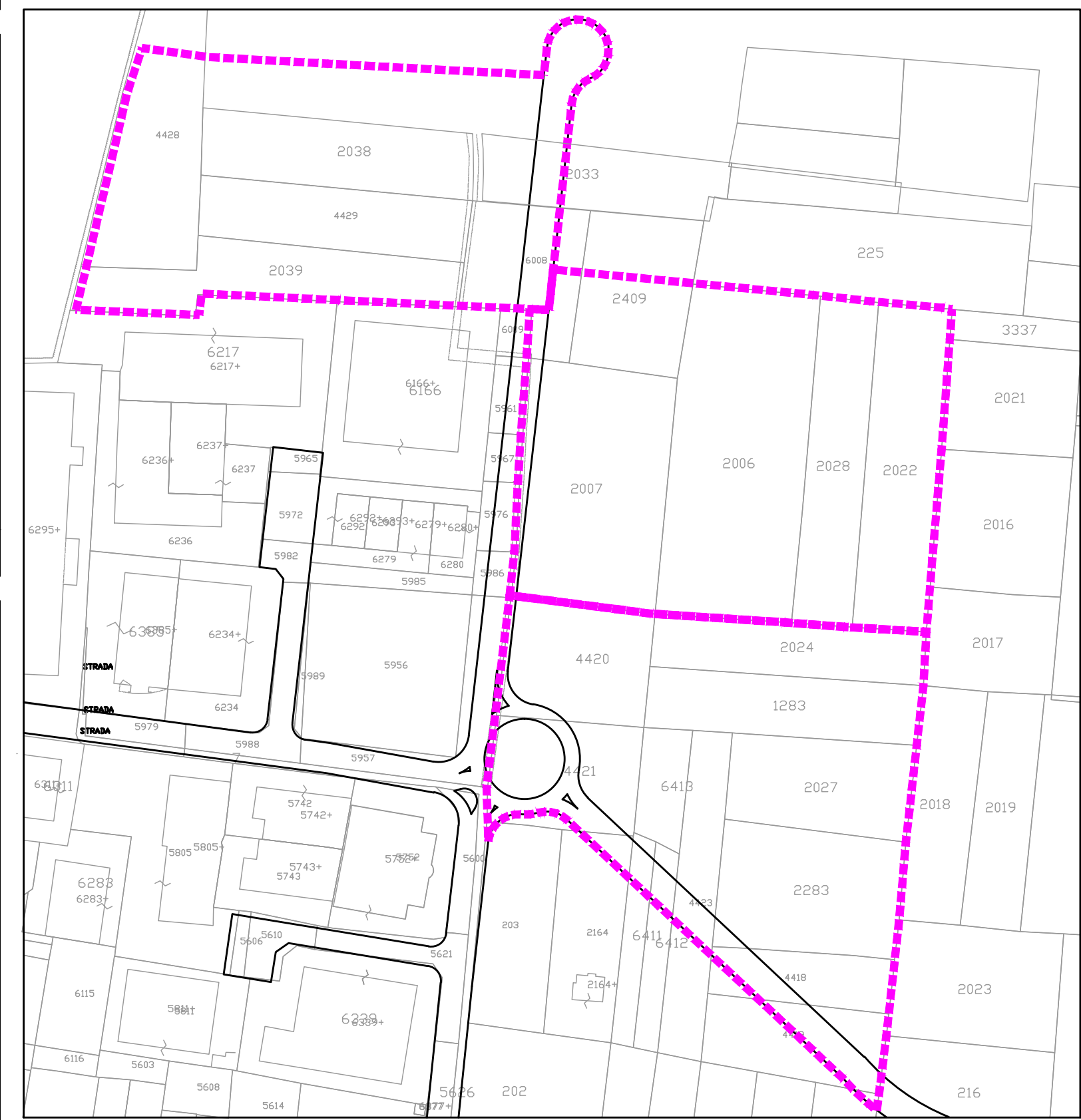

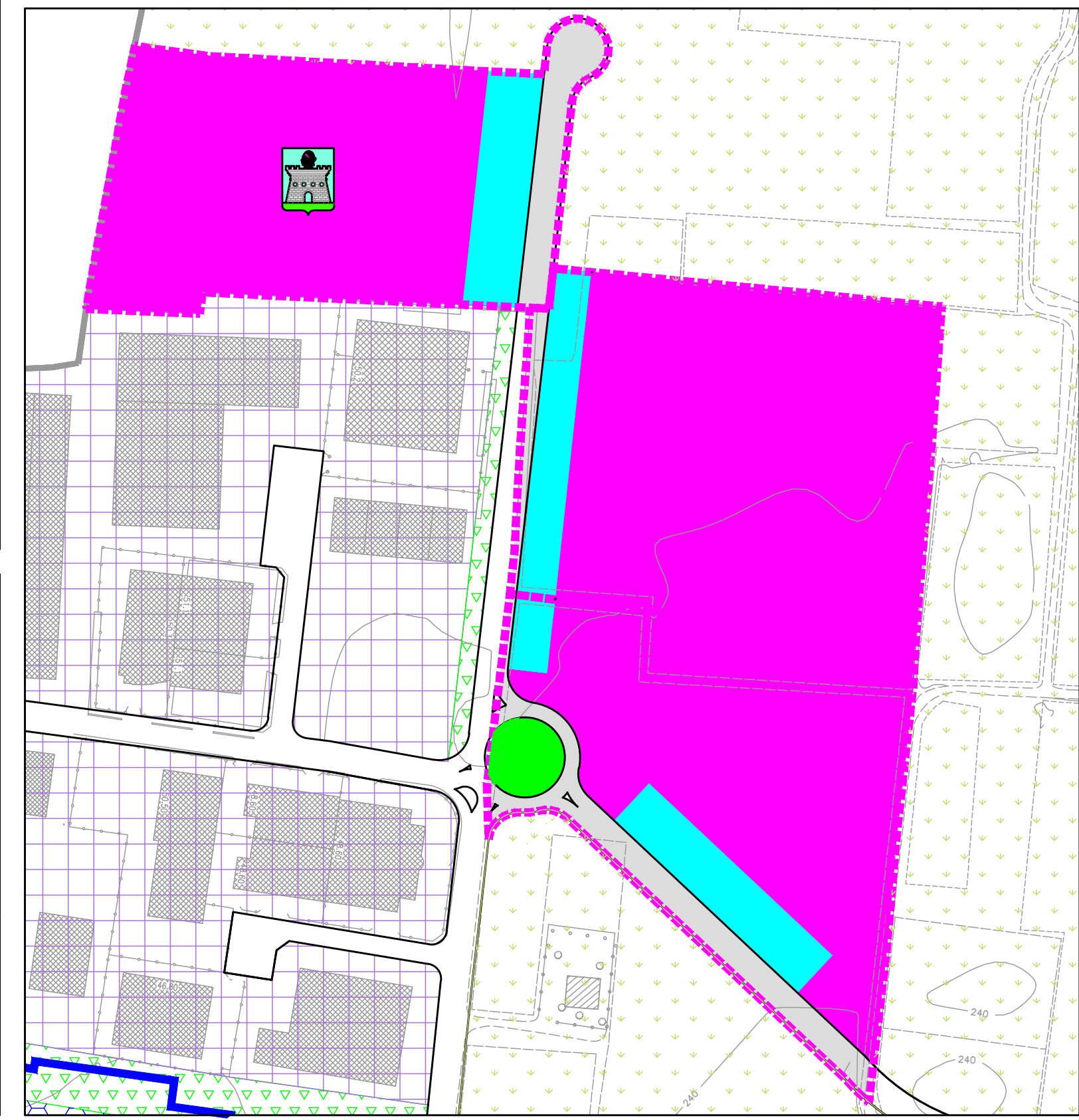


INDIRIZZI QUANTITATIVI	1- Veneto	2 - Puccini	3 - Ariosto	4 - Rossini	5 - Ind.Nord	6 - Ind.Centro	7 - Ind.Sud
superficie territoriale (St)	mq. 4.051	mq. 3.730	mq. 10.440	mq. 3.209	mq. 17.736	mq. 21.206	mq. 20.756
edificabilità (mc. = V; mq. = Slp)	mc. 2.850	mc. 2.700	mc. 7.500	mc. 2.400	mq. 10.700	mq. 11.900	mq. 11.900
superficie a parcheggio pubblico	mq. 500	mq. 500	mq. 1.300	mq. 400	mq. 2.000	mq. 2.000	mq. 2.000
superficie a nuova sede stradale	mq. -	mq. -	mq. -	mq. -	mq. 1.600	mq. 1.373	mq. 4.140
superficie fondiaria (Sf)	mq. 3.551	mq. 3.230	mq. 9.140	mq. 2.809	mq. 14.136	mq. 17.833	mq. 14.616
monetizzazione standard residuo	mq. 256	mq. 216	mq. 688	mq. 236	mq. -	mq. -	mq. -
superficie drenante minima (% Sf)	40%	40%	40%	40%	10%	10%	10%
rapporto di copertura (%Sf)	30%	30%	30%	30%	50%	50%	50%



INDIRIZZI DISTRIBUTIVI

	fondario residenziale		parcheggi
	fondario produttivo		nuova Via di P.A.
	verde pubblico		nuova via di P.G.T.



Aggiornamento
2015

COMUNE DI ROVELLO PORRO
 Regione Lombardia - Provincia di Como

Il progettista: dott. arch. Paolo Ferrante
 Il sindaco: Gabriele Cattaneo
 Il segretario comunale: dott.ssa Anna Maria Iaia

Prima adozione
 Delibera C.C. n.
 Verifica di compatibilità al P.T.C.P.
 Prov. dir. n.
 Approvazione definitiva
 Delibera C.C. n.
 Pubblicazione B.U.R.L.
 n. ... serie G.L. del

Ambiti di trasformazione
 1:2000

PIANO DI GOVERNO DEL TERRITORIO

Documento di Piano

5